

### ► Structures paysagères :

A. Bosquets et massifs boisés dans les zones de délaissés larges



B. Vergers



C. Bosquets sous forme de haies hautes,



D. Haies basses arbustives ou massifs en forme libre




E. Bosquets d'arbres tiges et cépées



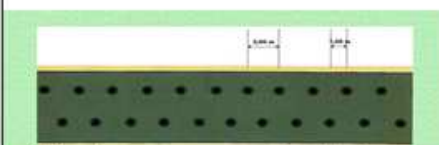
### ► Type / Densité :

Massifs composés de jeunes plants de 40/60 cm de hauteur, à densité de 1 plantes / 4m<sup>2</sup> - agencement : Linéaire à plat / En plein en talus



Tiges 14/16 de 3,00 de hauteur. densité de 7m x 7m au carré

Haies composées de jeunes plants de 40/60 cm de hauteur à densité de 1 plantes / 1ml sur deux lignes de plantations :



Haies basses composées de jeunes plants de 40/60 cm de hauteur, à densité de 1 plantes / 1ml sur une ligne de plantation :



Tiges 18/20 de 3,00 à 4,00m de hauteur implantées de manière aléatoire entre 7 à 15m



### ► Paillages :

Paillage plastique microtissé vert biodégradable Certifié































# A13 Projet d'aménagement paysager – Commune de Saint Hymer

## A13 Elargissements 2x3 voies Pont l'Evêque / Dozulé

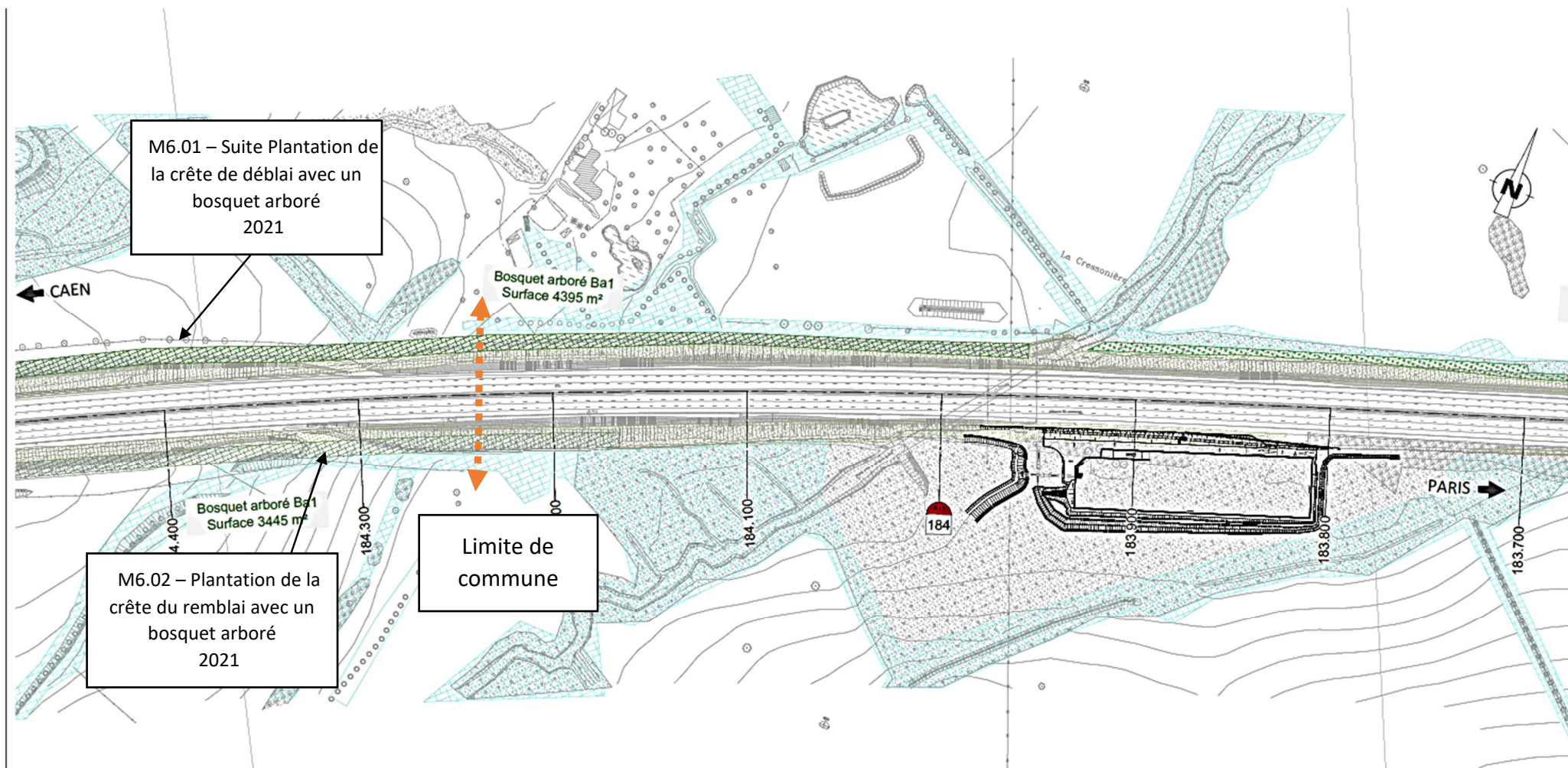
## PALETTE VEGETALE ◀

### ► Composition des structures paysagées & combinaison des palettes végétales

| Palette Végétale /<br>Nom Français      | Strate haute de Haut – jet<br>15 à 25 m à terme :   |   |   |   | Strate intermédiaire de Cépées<br>7 à 10 m à terme :  |   |   |   | Strate basse d'Arbustes<br>3 à 5 m à terme :  |   |  |  |   |   |  |
|---|---|---|---|---|---|---|---|---|---|---|--|--|---|---|--|
|   | Chêne<br>pédonculé  | Sorbier<br>commun   | Aulne<br>incana   | Charme<br>commun  | Pommier<br>commun   | Noisetier<br>commun   | Prunier<br>myrobolan  | Erable<br>champêtre   | Cornouiller<br>sanguin  | Bourdaine   | Houx<br>commun   | Troène<br>commun   | Viorne<br>obier   | Sureau<br>noir  | Saule<br>marsault  |
| Type /<br>Forme /<br>Attrait saisonnier | Caduc<br><br> | Caduc<br><br> | Caduc<br><br> | Caduc<br><br> | Caduc<br><br> | Caduc<br><br> | Caduc<br><br> | Caduc<br><br> | Caduc<br><br> | Caduc<br><br> | Persistant<br><br> | Persistant<br><br> | Caduc<br><br> | Caduc<br><br> | <br> |
| Type Arboré<br>Type Arbustif            | Bosquet arboré/<br>Haies hautes BA1   | 15 %  | 10 %  | 10 %  | 15 %  | 10 %  | 10 %  | 15 %  | 10 %  |   | 5 %  |  |   |   |  |
|   | Bosquet arboré/<br>Haies hautes BA2   | 15 %  | 10 %  | 15 %  | 20 %  |   | 10 %  |   |   |   | 10 %   |  | 10 %  |   | 10 %   |
|   | Massif/Haie<br>arbustif Ma1   |   |   |   |   |   | 35 %  | 30 %  |   |   |  | 15 %   |   | 20 %  |  |
|   | Massif/Haie<br>arbustif Ma2   |   |   |   |   |   |   | 15 %  |   | 20 %  | 35 %   |  | 15 %  |   | 15 %   |
|   | Massif/Haie<br>arbustif Ma3   |   |   |   |   | 15 %  | 15 %  | 15 %  |   | 10 %  |  | 15 %   |   | 20 %  | 10 %   |

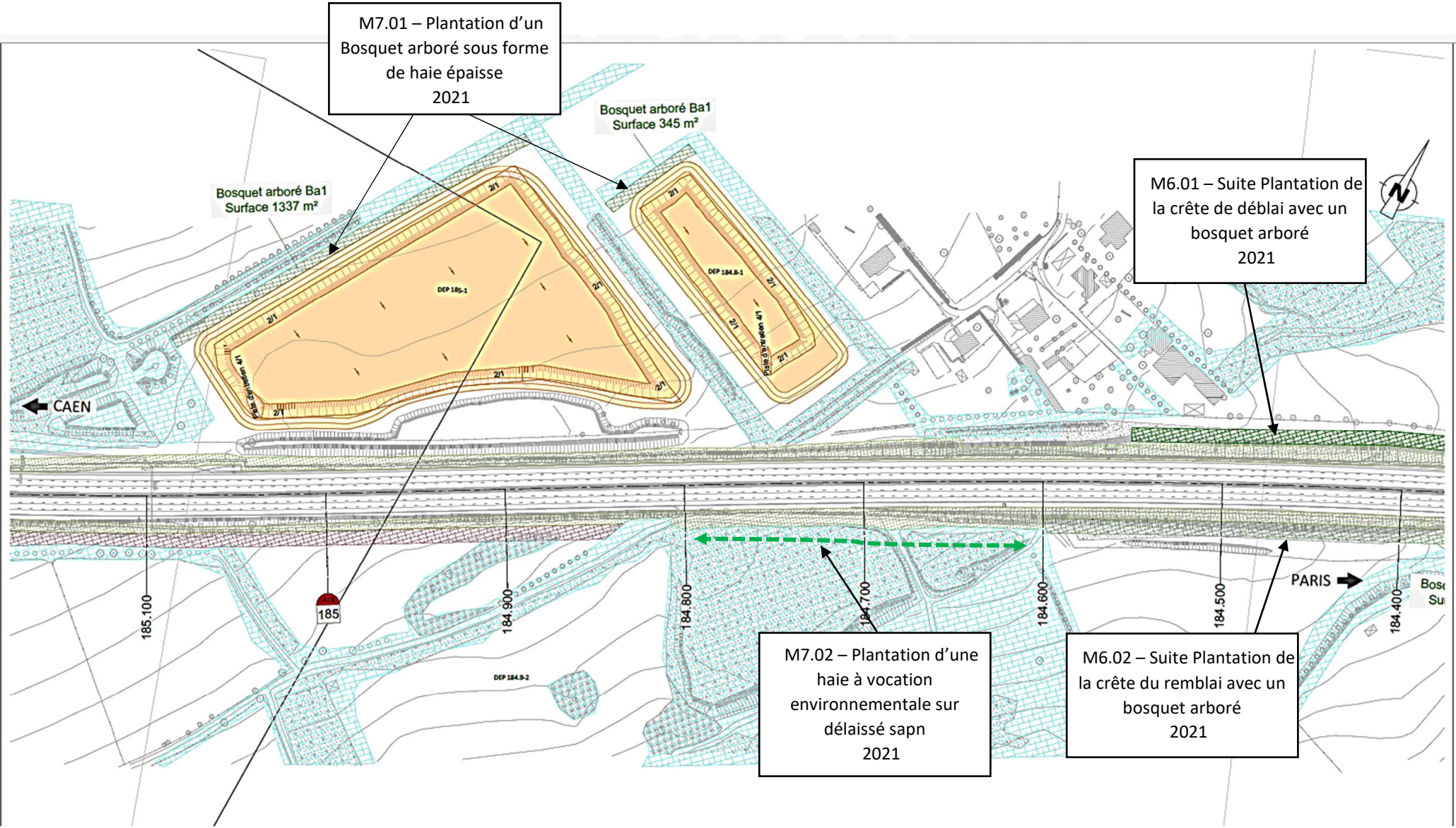


# A13 Projet d'aménagement paysager – Commune de Saint Hymer





# A13 Projet d'aménagement paysager – Commune de Saint Hymer





# A13 Projet d'aménagement paysager – Commune de Saint Hymer

